



# **ROADBOOK & ONTOURNAVIGATOR**

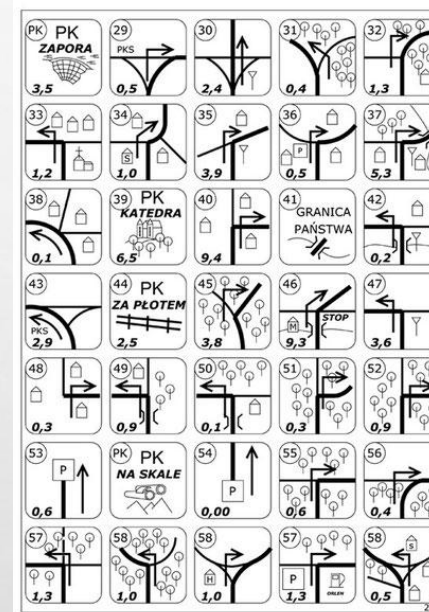
**SZKOLENIE Z CZYTANIA I APLIKACJI V.2026**



# CZYM JEST ROADBOOK ?

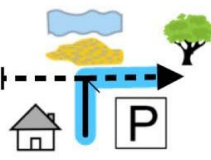
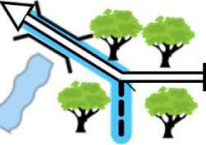





**Roadbook lub itinerer - to nic innego jak graficzny zapis śladu drogi. Zapisu dokonano na kartce papieru za pomocą graficznych szkiców sytuacyjnych. W szkicach zaznaczono wszystkie zmiany kierunków na skrzyżowaniach, umożliwiające pokonanie zaplanowanej trasy rajdu oraz opisano odległości pomiędzy tymi zmianami.**



# CZYTAMY...

- ➔ Dystans całkowity, narastający
- ➔ Dystans od – do waypoint, kratki
- ➔ Numer waypoint, kratki

➔ 0,00		START Hotel Galicja
➔ 0,00	➔ 1	
➔ 1,34		
➔ 1,34	➔ 2	
➔ 2,02		
➔ 0,68	➔ 3	
➔ 4,68		
➔ 2,66	➔ 4	
➔ 5,43		
➔ 0,75	➔ 5	



# CZYTAMY...

- ➔ Kolor zielony – uwaga, blisko zmiana kierunku do 300M
- ➔ Kolor niebieski – wyróżnienie PK (punkt kontrolny)
- ➔ Kolor czerwony - uwaga niebezpieczeństwo

0,00 0,00	1		PK. Na trasie. Odszukaj pomnik. FOTO.
0,06	2		
0,65 0,59	3		PK. Punkt kontrolny. Odszukaj zegar. FOTO.
1,12 0,47	4		Niestrzeżony przejazd !
1,72 0,60	5		Stacja paliw ORLEN.
2,68 0,96	6		



# JEDZIEMY...



**2**

2,07		
2,07	2	

WWW.RALLYNAVIGATOR.COM

**ON TOUR POLAND**

WWW.RALLYMOTOSZKOLENIE.COM

SKOLENIE Z ROADBOOK-a

10 Km 6 Wypozycia 10 Km Fuel Range

START FINISZ

42. Przechle, Starachowice, Powiat Nowy, Świętokrzyskie, Polska, 27-120 41. Czarnobylce, Polesie-Zdrój, Powiat Nowy, Świętokrzyskie, Polska, 27-120

**WARNING!!!**

0,00 START

0,00 2,07

2,07

5,04

2,97

6,71

1,67

9,69

2,98

10,08 META

0,39

10 Km 6 Wypozycia 10 Km Fuel Range

START FINISZ

42. Przechle, Starachowice, Powiat Nowy, Świętokrzyskie, Polska, 27-120 41. Czarnobylce, Polesie-Zdrój, Powiat Nowy, Świętokrzyskie, Polska, 27-120

POWERED BY

RALLY NAVIGATOR

SKOLENIE Z ROADBOOK-a

WWW.RALLYNAVIGATOR.COM

Google

**3**

5,04		
2,97	3	

WWW.RALLYNAVIGATOR.COM

**ON TOUR POLAND**

WWW.RALLYMOTOSZKOLENIE.COM

SKOLENIE Z ROADBOOK-a

10 Km 6 Wypozycia 10 Km Fuel Range

START FINISZ

42. Przechle, Starachowice, Powiat Nowy, Świętokrzyskie, Polska, 27-120 41. Czarnobylce, Polesie-Zdrój, Powiat Nowy, Świętokrzyskie, Polska, 27-120

**WARNING!!!**

0,00 START

0,00 2,07

2,07

5,04

2,97

6,71

1,67

9,69

2,98

10,08 META

0,39

10 Km 6 Wypozycia 10 Km Fuel Range

START FINISZ

42. Przechle, Starachowice, Powiat Nowy, Świętokrzyskie, Polska, 27-120 41. Czarnobylce, Polesie-Zdrój, Powiat Nowy, Świętokrzyskie, Polska, 27-120

POWERED BY

RALLY NAVIGATOR

SKOLENIE Z ROADBOOK-a

WWW.RALLYNAVIGATOR.COM

Google

# JEDZIEMY...



**4**

6,71		
1,67	4	

WWW.RALLYNAVIGATOR.COM  
**ON TOUR POLAND**  
 WWW.RAJBYMOTOCYKLOWE.COM

SZKOLENIE Z ROADBOOK-a

10 Km  
6 Wypozosta  
10 Km Fuel Range

START: 42. Puchów, Starobów, Powiat Miechów, Świętokrzyskie, Polska, 27-220  
 FINISZ: 17. Ciemięszyno, Puchów-Stary, Powiat Miechów, Świętokrzyskie, Polska, 27-220

WARNING!!!  
 THIS RALLY MAY BE DANGEROUS! PLEASE READ THE RULES OF YOUR COUNTRY.  
 The Rally is a competition of speed and skill. It is not a race. It is a test of your driving skills. It is not a race. It is a test of your driving skills. It is not a race. It is a test of your driving skills.

0,00	START
0,00	
2,07	
2,07	
5,04	
2,97	
6,71	
1,67	
9,69	
2,98	
10,08	META
0,39	

10 Km 6 Wypozosta 10 Km Fuel Range

START: 42. Puchów, Starobów, Powiat Miechów, Świętokrzyskie, Polska, 27-220  
 FINISZ: 17. Ciemięszyno, Puchów-Stary, Powiat Miechów, Świętokrzyskie, Polska, 27-220

POWERED BY  
**RALLY NAVIGATOR**

SZKOLENIE Z ROADBOOK-a  
 WWW.RALLYNAVIGATOR.COM

**5**

9,69		
2,98	5	

WWW.RALLYNAVIGATOR.COM  
**ON TOUR POLAND**  
 WWW.RAJBYMOTOCYKLOWE.COM

SZKOLENIE Z ROADBOOK-a

10 Km  
6 Wypozosta  
10 Km Fuel Range

START: 42. Puchów, Starobów, Powiat Miechów, Świętokrzyskie, Polska, 27-220  
 FINISZ: 17. Ciemięszyno, Puchów-Stary, Powiat Miechów, Świętokrzyskie, Polska, 27-220

WARNING!!!  
 THIS RALLY MAY BE DANGEROUS! PLEASE READ THE RULES OF YOUR COUNTRY.  
 The Rally is a competition of speed and skill. It is not a race. It is a test of your driving skills. It is not a race. It is a test of your driving skills. It is not a race. It is a test of your driving skills.

0,00	START
0,00	
2,07	
2,07	
5,04	
2,97	
6,71	
1,67	
9,69	
2,98	
10,08	META
0,39	




















10 Km 6 Wypozosta 10 Km Fuel Range

START: 42. Puchów, Starobów, Powiat Miechów, Świętokrzyskie, Polska, 27-220  
 FINISZ: 17. Ciemięszyno, Puchów-Stary, Powiat Miechów, Świętokrzyskie, Polska, 27-220

POWERED BY  
**RALLY NAVIGATOR**

SZKOLENIE Z ROADBOOK-a  
 WWW.RALLYNAVIGATOR.COM

# LEGENDA

Drag to Add Road / Click to Change					Draw	Drag to Add Text Instructions					
<b>12</b> 	<b>13</b> 	<b>14</b> 	<b>15</b> 	<b>16</b> 		Left	Stay Left	Straight	Stay right	Right 	
Highway	Road	Trail	Track	Off Track							
Landmark	Landmark	Terrain	Sign	Sign	Speed	Note	Custom	Cross Country			
 <b>1</b>	 <b>2</b>	 <b>3</b>	 <b>4</b>	 <b>5</b>	 <b>6</b>	 <b>7</b>	 <b>8</b>				
 <b>9</b>	 <b>10</b>	 <b>11</b>									

Nr	Opis
1	Kapliczka
2	Krzyż
3	Szkoła
4	Parking, komis, plac
5	Przystanek
6	Ochotnicza Straż Poż.
7	Restauracja, bar
8	Sklep
9	Trafostacja
10	Checkpoint
11	Dom
12	Autostrada (2 pasy)
13	Droga asfaltowa
14	Ścieżka
15	Tor, droga utwardzona
16	Poza torem, off-road
17	

Drag to Add Road / Click to Change					Draw	Drag to Add Text Instructions					
						Left	Stay Left	Straight	Stay right	Right	
Highway	Road	Trail	Track	Off Track							
Landmark	Landmark	Terrain	Sign	Sign	Speed	Note	Custom	Cross Country			
1	2	3	4	5	6	7	8				
9	10	11	12	13	14	15	16				
17	18	19	20	21	22	23	24				
25	26	27	28	29	30	31	32				
33	34	35	36	37	38	39	40				
41	42	43	44	45	46	47	48				
49	50	51									



Nr	Opis
1	Głaz, skała
2	Głazy, skały
3	Głazy, skały
4	Małe głazy, skały
5	Krzaki
6	Drut kolczast
7	Trawa wysoka
8	Trawa wysoka
9	Drzewo
10	Drzewo
11	Drzewo
12	Kaktus
13	Kaktus
14	Palma
15	Palma
16	Drzewo
17	Suche dno jeziora

Nr	Opis
18	Jezioro
19	Wielbłąd
20	Zwierzęta
21	Drut kolczasty
22	Stacja paliw
23	Budynek
24	Meczet
25	Kościół
26	Dom
27	Sąd
28	Fabryka
29	Apartamentowiec
30	Biurowiec
31	Wieżowiec
32	Budynek Rządowy
33	Szkoła
34	Szpital

Nr	Opis
35	Pomnik
36	Wiatrak, młyn
37	Elektrownia
38	Latarnia
39	Rurrociąg
40	Soalry
41	Motocykl
42	Samochód
43	Policja
44	Van
45	Przyczepa, camper
46	Ciągarówka
47	Ciągarówka
48	Ciągarówka
49	Budynek
50	Trawa wysoka
51	Piasek

Drag to Add Road / Click to Change

Draw

Drag to Add Text Instructions

lightway Road Trail Track Off Track

Left Stay Left Straight Stay right Right

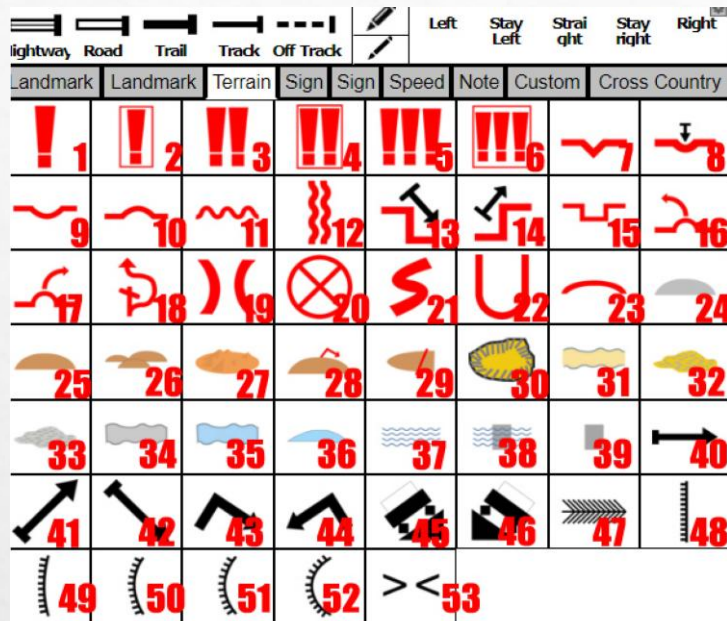
Landmark Landmark Terrain Sign Sign Speed Note Custom Cross Country



Nr	Opis
1	Rondo
2	Pod mostem
3	Nad mostem
4	Tunel
5	Znak, tablica
6	Znak, tablica
7	Znak, tablica
8	Znak, tablica
9	Znak, tablica
10	Dom
11	Fort
12	Dom
13	Ruina
14	Góra, szczyt
15	Swiatła drogowe
16	Wiatrak
17	Antena, Stacja GSM

Nr	Opis
18	Linia energetyczna
19	Linia energetyczna
20	Linia energetyczna
21	Drut kolczasty
22	Linia kolejowa
23	Ogrodzenie
24	Brama
25	Brama + strażnik
26	Strażnik bydła
27	Brama, szlaban
28	Zagroda dla zwierząt
29	Opona
30	Beczka
31	Zbiornik na wodę
32	Studnia
33	Zbiornik na wodę
34	Słupek drogowy

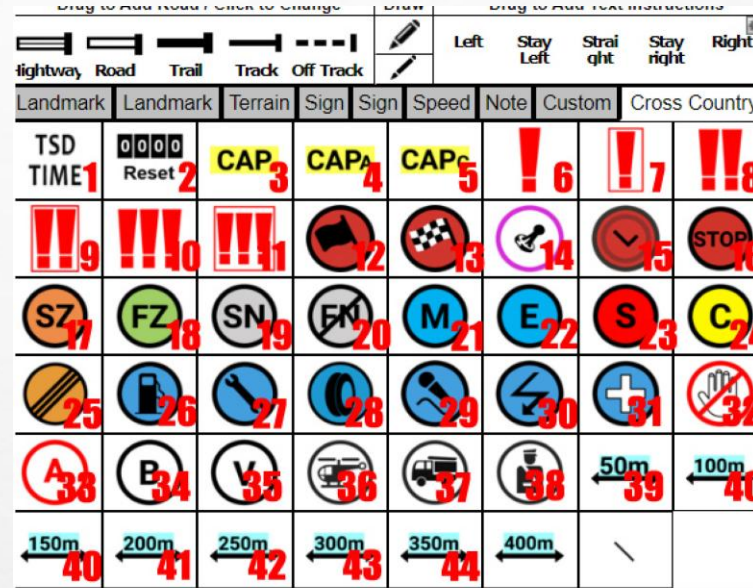
Nr	Opis
35	Słupek drogowy
36	Pachofek drogowy
37	Kopiec
38	Cmentarz
39	Rurrociąg
40	Bariera
41	Mur z kamienia
42	Mur widok front
43	Mur kamienny front
44	słup



Nr	Opis
1	Zagożenie
2	Niebezpieczeństwo
3	Zagożenie 2
4	Niebezpieczeństwo 2
5	Zagożenie 3
6	Niebezpieczeństwo 3
7	Rów
8	Kompresja, dobiecie
9	Obniżenie
10	Podwyższenie
11	Falowanie
12	Kolein
13	Zejście
14	Wejście
15	Krok, stopień
16	szczytem z lewej
17	szczytem z prawej

Nr	Opis
18	koniec drogi
19	wąsko
20	otwór
21	Kręta droga
22	Zapadnięte, oberwane
23	Nad Grzbietem
24	Szczyt wzgórze
25	Wydma
26	Małe wydmy
27	Wydmy
28	Wydmy
29	Mierzeja piaskowa
30	Piskownia, wyrobisko
31	Rzeka piasku
32	Piasek....
33	
34	

Nr	Opis
35	Rzeka
36	Morze lub jezioro
37	Bród wodny
38	Bród z przejazdem
39	Beton, płyty
40	W stronę
41	Pod górę
42	W dół
43	Po zbozcu,
44	Po zbozcy
45	Przechyl
46	Przechyl
47	Grzbiet
48-52	Skarpa
53	Skok, hopa



Nr	Opis
1	Zapis czasu
2	Resetowanie dystansu
3	?
4	?
5	?
6	Niebezpieczeństwo
7	Niebezpieczeństwo
8	Niebezpieczeństwo
9	Niebezpieczeństwo
10	Niebezpieczeństwo
11	Niebezpieczeństwo
12	Start
13	Meta
14	Punkt kontrolny PK
15	PK czasu
16	Stop dla kontroli
17	Początek strefy

Nr	Opis
18	Koniec strefy
19	Początek neutralizacji
20	Koniec neutralizacji
21	Ukryte PK
22	Wygaszony PK ?
23	PK bezpieczeństwa
24	PK ukryty ?
25	Koniec strefy kontroli
26	Strefa tankowania
27	Strefa napraw
28	Strefa spr. opon
29	Stefa dla mediów
30	Punkt radiowy
31	Punkt medyczny
32	Obszar zastrzeżony
33	Zwierzę
34	Biwak

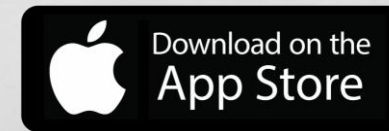
Nr	Opis
35	Wieś
36	Helikopter
37	Straż pożarna
38	Policja
39	dystans 50
40	dystans 150
41	dystans 200
42	dystans 250
43	dystans 300
44	dystans 350
45	dystans 400
46	dystans znacznik



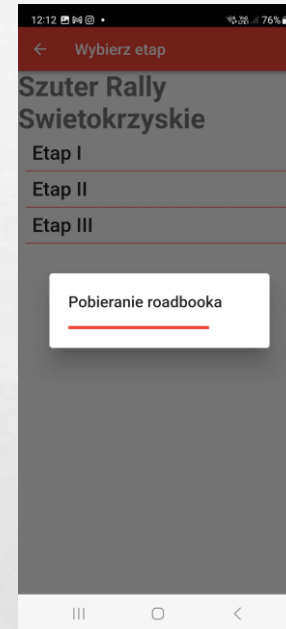
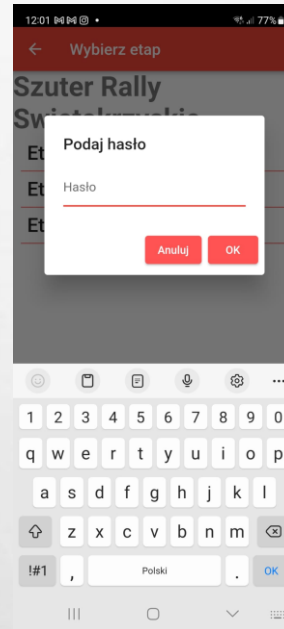
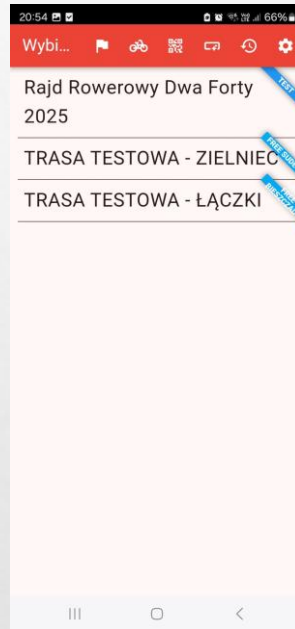

# ONTOURNAVIGATOR

**ON Tour Navigator to prosta i łatwa w obsłudze POLSKA aplikacja do czytania Road Book połączona z metromierzem. Aplikacja dostępna jest w sklepie GOOGLE PLAY jak i APP STORE bezpłatnie. Aplikacja wyświetla PDF, czyli obraz wydruku tej samej rolki, którą mają uczestnicy rajdu w wersji papierowej z tą różnicą, że obraz (wydruk) jest kolorowy. Dla ułatwienia i zwiększenia czytelności, w wersji elektronicznej rolki podkreślono na niej kierunek jazdy.**

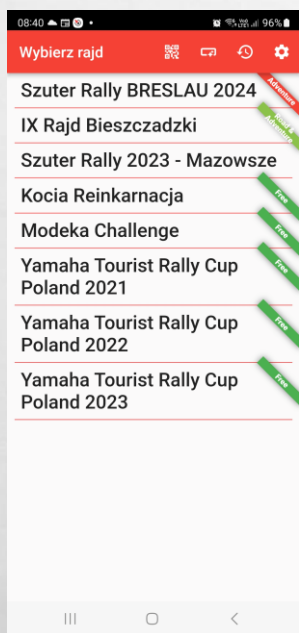
**Program jest intuicyjny i pozbawiony jakichkolwiek „udziwnień”, a jego obsługa jest dziecinnie prosta! Aplikacja jest przystosowana do działania z przyciskami bluetooth typu FLICK (np. używanych z Easy Rally).**



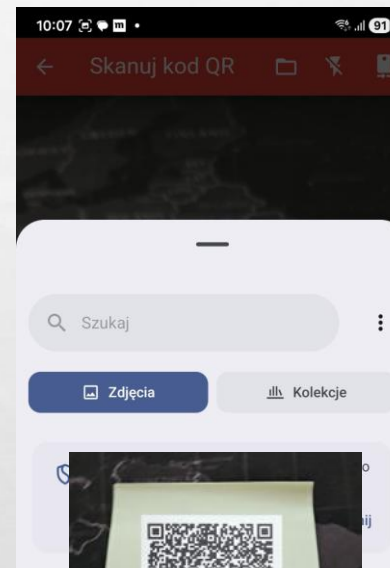

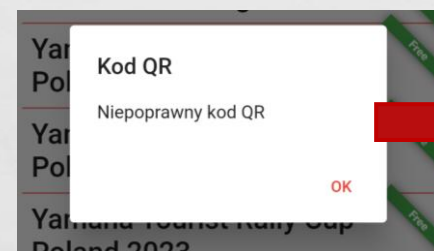
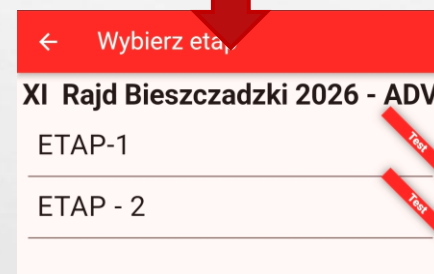
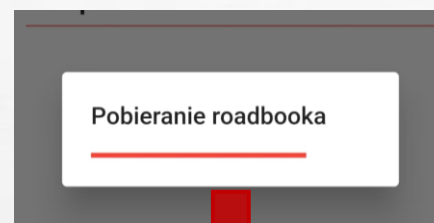
# ONTOURNAVIGATOR – WCZYTYWANIE HASŁA



# ONTOURNAVIGATOR – WCZYTYWANIE KODU QR




**klik**



**OTWÓRZ Z PLIKU**



**LAMPA  
BŁYSKOWA**



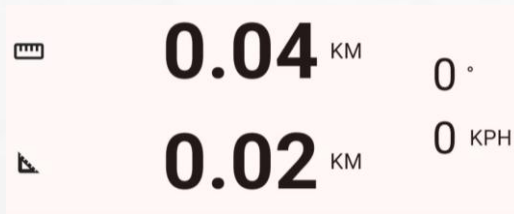
**ZMIANA  
APARATU**



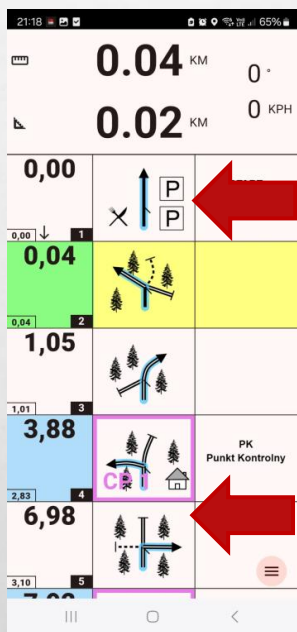
# ONTOUR NAVIGATOR – STEROWANIE



klik →



metromierz



przewijarka roadbook



klik

klik

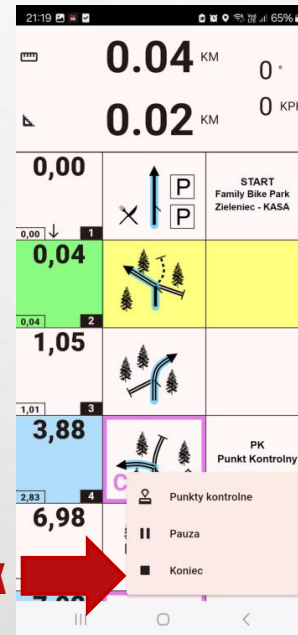


klik →



kalibracja

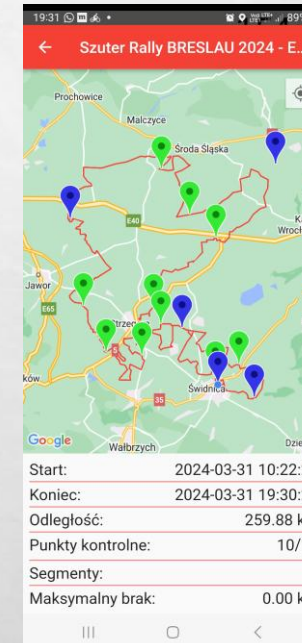
klik →



zamykanie


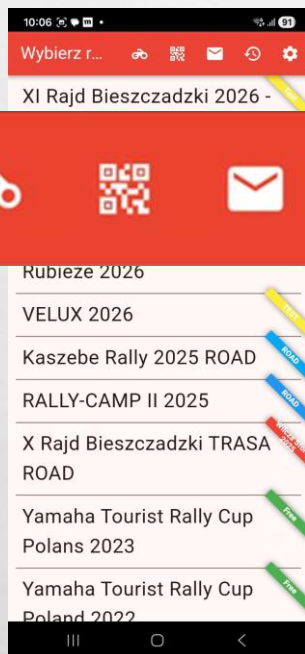


zamykanie

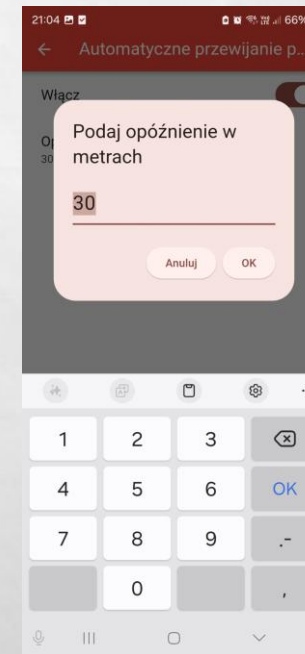
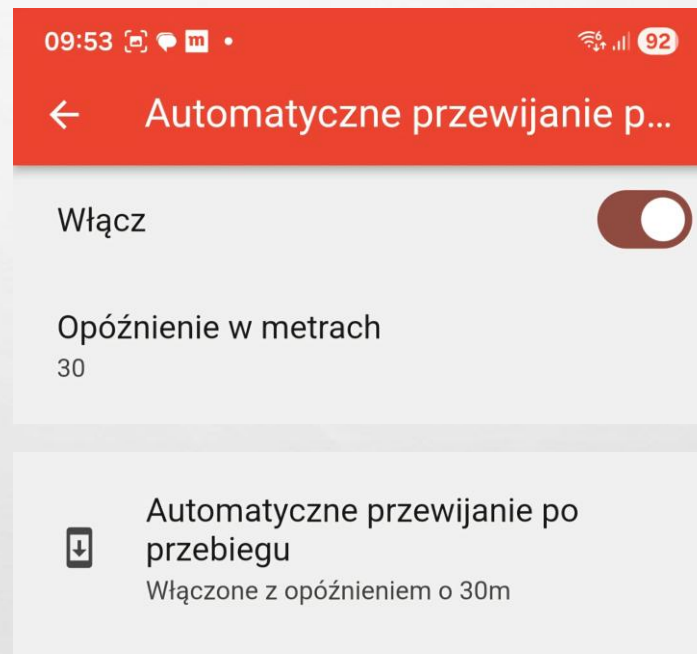
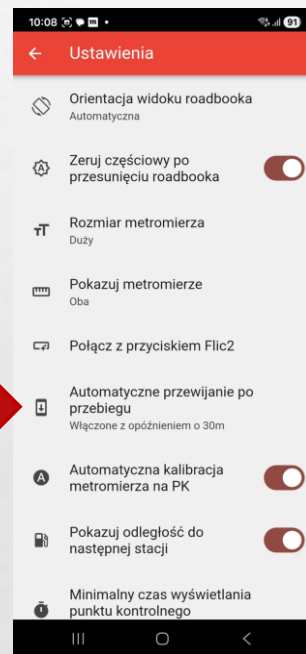


zamykanie

# ONTOURNAVIGATOR – AUTOMATYCZNE PRZEWIJANIE PO PRZEBIEGU



**klik**  
**USTAWIENIA**



# ONTOURNAVIGATOR – „ZALICZENIE” PK / CP



0.04 KM 0°  
0.02 KM 0 KPH

0,00

0,04

1,05

3,88

6,98

START  
Family Bike Park  
Zieleniec - KASA

PK Punkty Kontrolny

PK-6

PK-6

PK 6 za: 50m

PK 6 za: 8m  
ZALICZONE

0.04 KM 0°  
0.02 KM 0 KPH

0,00

0,04

1,05

3,88

6,98

START  
Family Bike Park  
Zieleniec - KASA

PK Punkty Kontrolny

PK-6

PK-6

PK 6 za: 8m  
ZALICZONE

0.01 KM 355°  
0.01 KM 1 KPH

Punkty kontrolne

- PK 1
- PK 2
- PK 3
- PK 4
- PK 5

OK


ZALICZONY

NIEZALICZONY

Za > 50M

Promień 25m

# ONTOURNAVIGATOR – JAZDA NA REGULARNOŚĆ




**NIEZBĘDNE: POŁĄCZENIE Z  
INTERNETEM GSM LUB  
DOSTĘP DO WI-FI**

**INFORMACJA O ZBLIŻANIU  
SIĘ DO MIEJSCA STARTU  
<100M.**

**ODLICZANIE STARTU CO 60s – 1min. / MOTOCYKL  
POTRZEBNY INTERNET LUB POŁĄCZENIE WI-FI  
STREFA STARTU TO PROMIĘŃ R=50M**

# ONTOURNAVIGATOR – JAZDA NA REGULARNOŚĆ



**START „GO” ODCINKOWEGO  
POMIARU ŚREDNIEJ  
PRĘDKOŚCI Z POMIAREM  
ODCHYLENIA**



**PRZEJAZD ZGODNIE Z  
PRZEPISAMI RUCHU  
DROGOWEGO, INTERNET  
NIEPOTRZEBNY**



**INFORMACJA O ZBLIŻANIU  
SIĘ DO KOŃCA POMIARU NA  
<100m PRZED**



**ZAKOŃCZENIE POMIARU  
STREFA R=50M  
INTERNET NIEPOTRZEBNY**


# ONTOURNAVIGATOR – USTAWIENIA



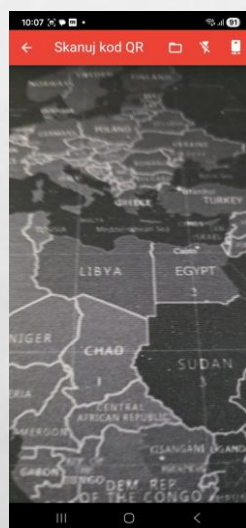
## MENU GŁÓWNE



1



2



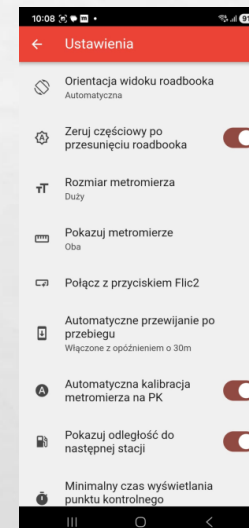
3



4




5



1. WYBÓR TRYBU
2. SKANER QR
3. WIADOMOŚCI
4. HISTORIA PRZEJAZDU
5. USTAWIENIA

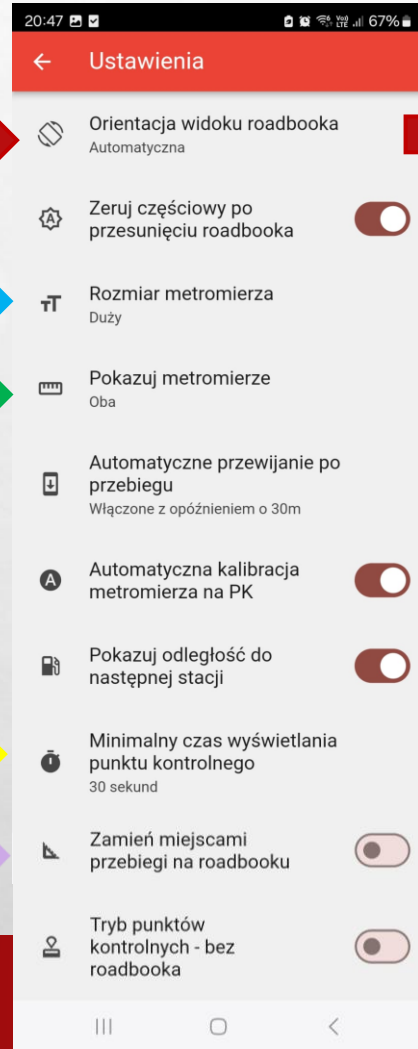
klik



# ONTOURNAVIGATOR – USTAWIENIA



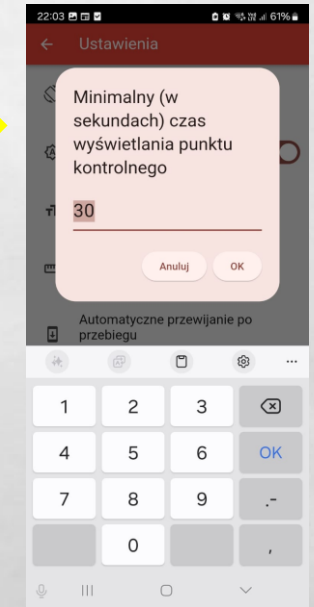

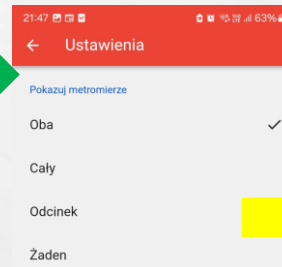
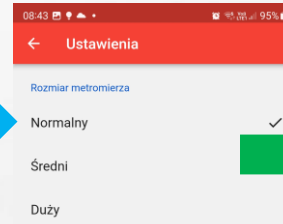
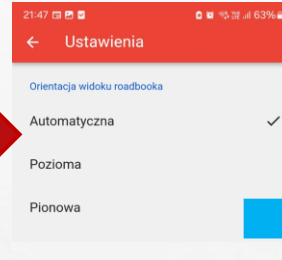
klik



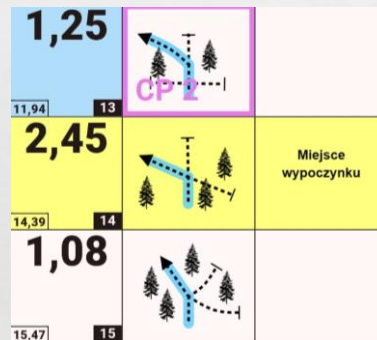
klik



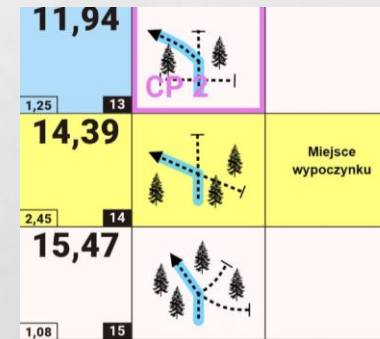
klik



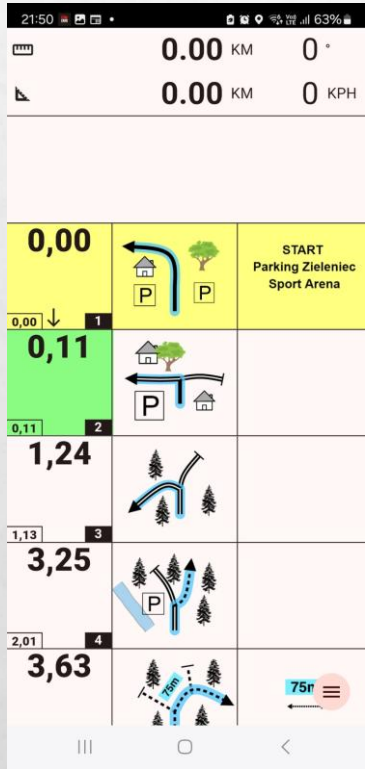
zamiana



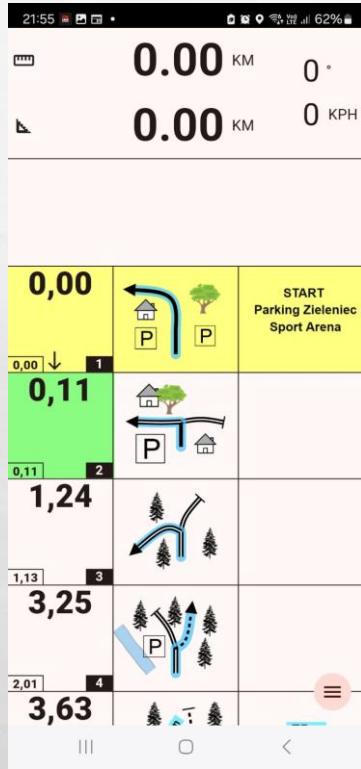
oryginał



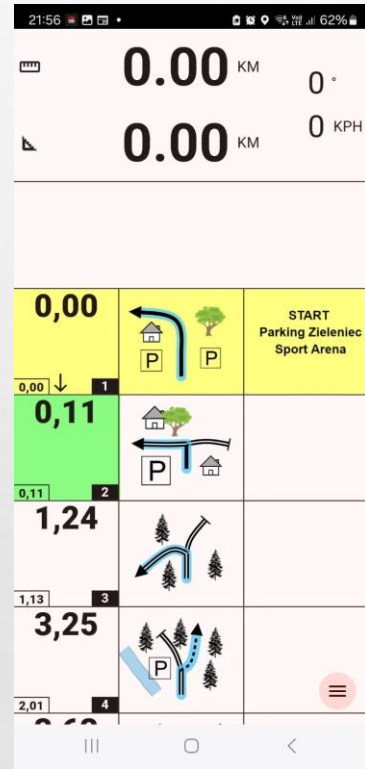
# ONTOURNAVIGATOR – WIDOKI METROMIERZA



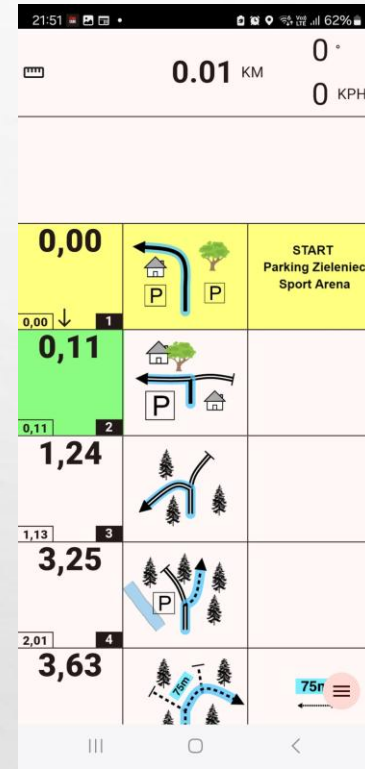
**Normalny**



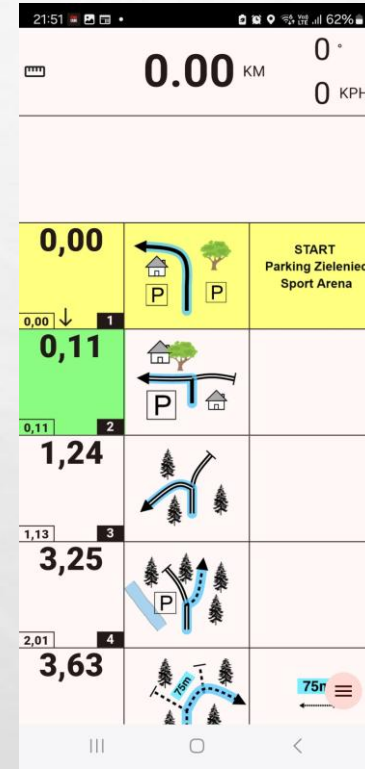
**Średni**



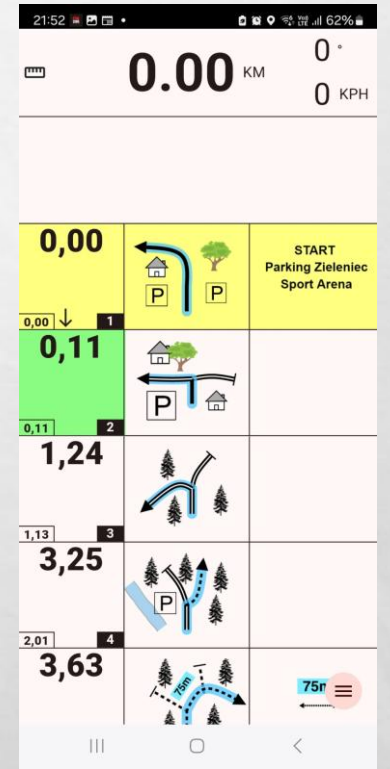
**Duży**



**Normalny**



**Średni**

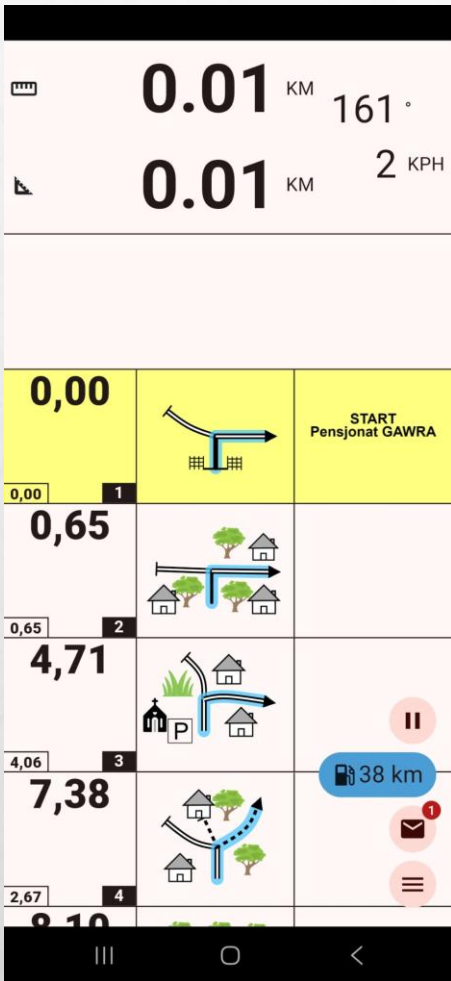


**Duży**

# ONTOURNAVIGATOR – USTAWIENIA



1. MENU WYBORU
2. WIADOMOŚCI
3. NAJBLIŻSZA STACJA
4. PAUZA/ PLAY ODBLOKOWANIE  
EKRAŃU PRZY OPCJI AUT. PRZEWI.



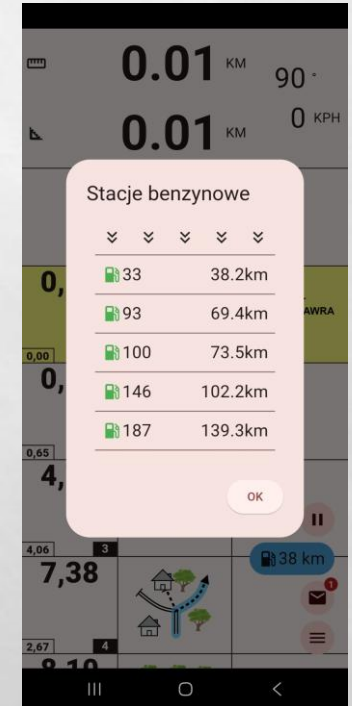
1




2



3



**ONTOURNAVIGATOR - KONIEC**



**[WWW.ONTOURPOLAND.COM](http://WWW.ONTOURPOLAND.COM)**